Ситуационный центр

Система управления регионом

Борьба с борщевиком Сосновского

Инструкция пользователя

Содержание

1. Начало работы 2
2. Навигация по страницам 2
3. Просмотр дашбордов 3
4. Дашборд «Борьба с борщевиком Сосновского» 3
4.1. Вкладка «Общие показатели» 6
4.2. Вкладка «Проекты» 6
4.3. Вкладка «Ход реализации» 7
4.4. Вкладка «Выполнение» 7
4.5. Вкладка «Этапы» 8
4.6. Вкладка «Карта» 10

1. Начало работы

Для входа в Ситуационный центр (далее – Система) необходимо выполнить следующие шаги:

1. Запустить браузер. Открыть страницу входа в Систему по ссылке http://sc.yarcloud.ru
2. В открывшемся окне (Рисунок 1) ввести учетные данные пользователя.

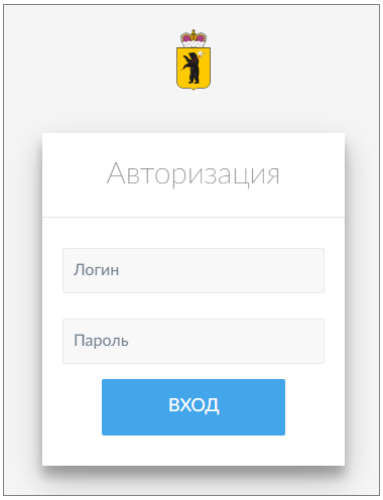

Рисунок 1 – Окно аутентификации пользователя

3. Нажать кнопку «Вход».
   При ошибке данных авторизации отобразится сообщение «Неправильное имя пользователя или пароль». В этом случае необходимо проверить данные и повторить ввод.
4. После успешной аутентификации будет отображена главная страница (Рисунок 2).

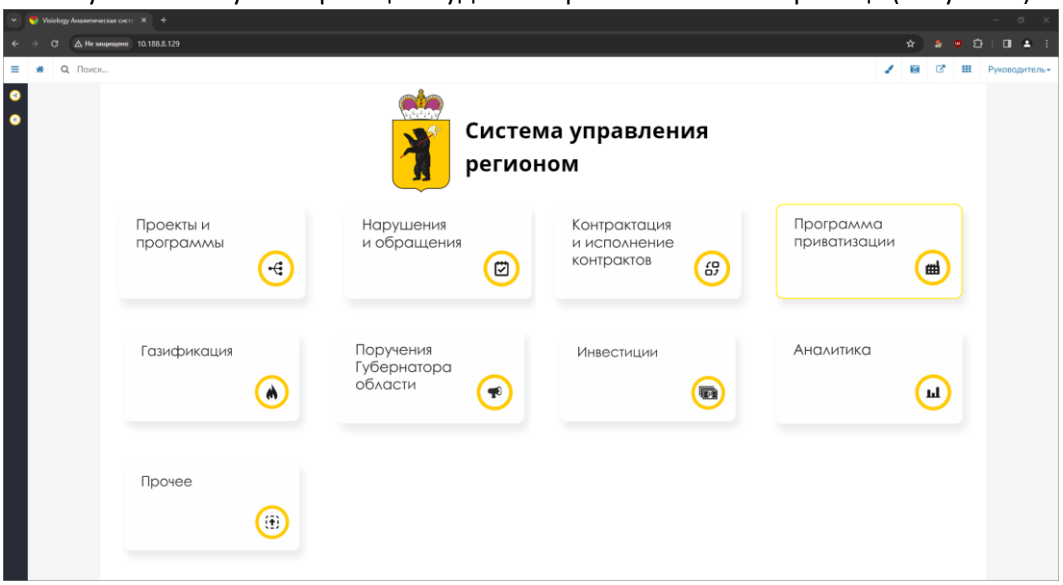

Рисунок 2 – Главная страница Системы

2. Навигация по страницам

Главная страница Системы содержит меню с пунктами – разделами, а также боковую панель.

При переходе в раздел пользователь имеет возможность воспользоваться дашбордами данного раздела.

Для навигации по разделам и дашбордам можно использовать боковую панель, расположенную в левой области главной страницы.

Также для перехода к необходимому дашборду можно воспользоваться строкой поиска: ввести часть названия дашборда в поле «Поиск» (см. Рисунок 3).

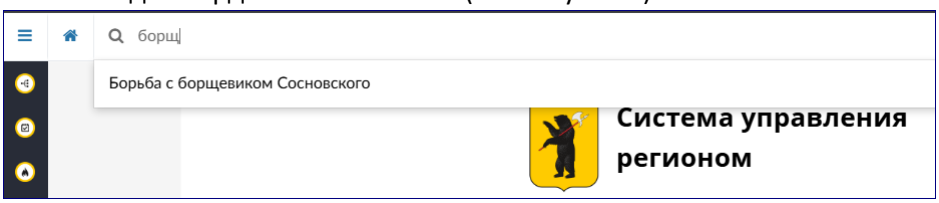

Рисунок 3 – Строка поиска

3. Просмотр дашбордов

Источником информации для дашборда «Борьба с борщевиком Сосновского» является слой Геопортала «Участки зараженные борщевиком 2026» (https://gis76.ru/layer/3647?z=7&layers=4657).

Перейти к дашборду «Борьба с борщевиком Сосновского» можно несколькими способами:

1. Выбрать пункт меню «Нарушения и обращения» или ярлык в боковой панели . Выбрать дашборд «Борьба с борщевиком Сосновского» (Рисунок 4).

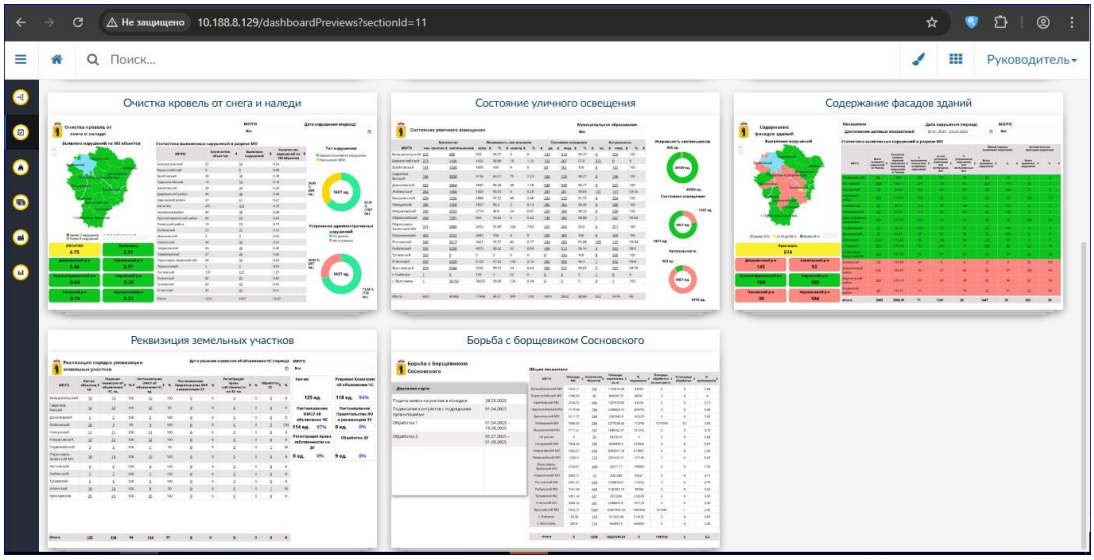

Рисунок 4 – Макеты дашбордов

2. Указать подстроку наименования дашборда в строке поиска (см. Рисунок 3).

4. Дашборд «Борьба с борщевиком Сосновского»

Дашборд (Рисунок 5) содержит таблицы и диаграммы по разделу «Борьба с борщевиком Сосновского», сгруппированные по вкладкам:

- Общие показатели;
- Проекты;
- Ход реализации;
- Выполнение;
- Этапы;
- Карта.

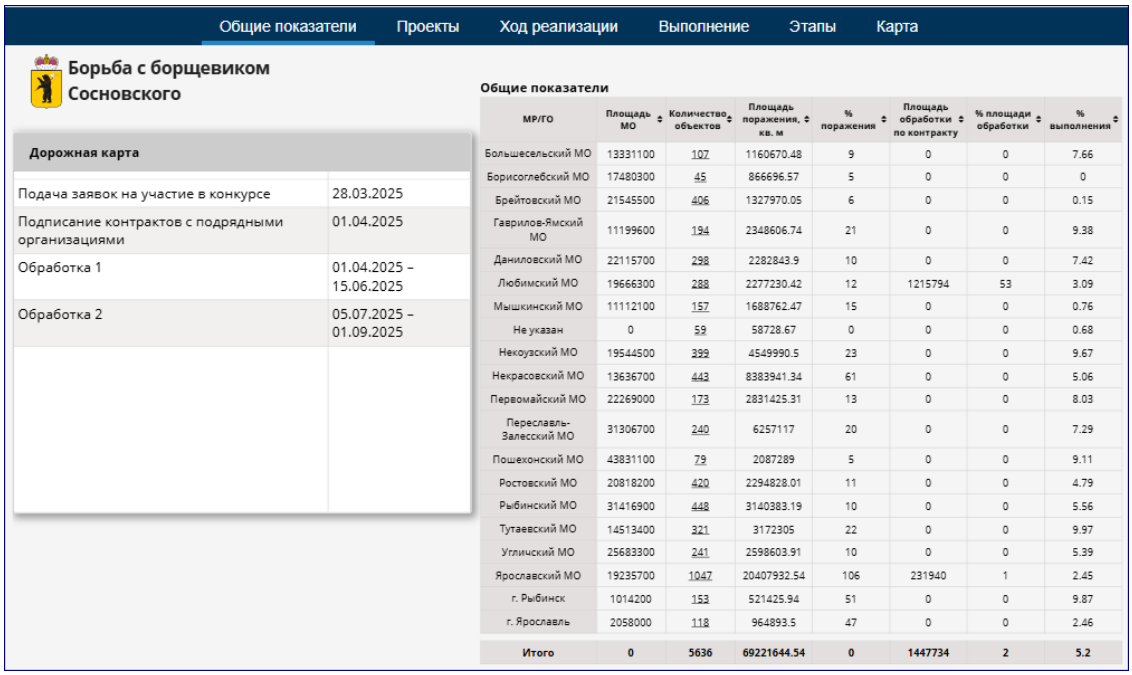

МР/ГО	Площадь МО	Количество объектов	Площадь поражения, кв. м	% поражения	Площадь обработки по контракту	% площади обработки	% выполнения
Большесельский МО	13331100	107	1160670.48	9	0	0	7.66
Борисоглебский МО	17480300	45	866696.57	5	0	0	0
Брейтовский МО	21545500	406	1327970.05	6	0	0	0.15
Гаврилов-Ямский МО	11199600	194	2348606.74	21	0	0	9.38
Даниловский МО	22115700	298	2282843.9	10	0	0	7.42
Любимский МО	19666300	288	2277230.42	12	1215794	53	3.09
Мышкинский МО	11112100	157	1688762.47	15	0	0	0.76
Не указан	0	59	58728.67	0	0	0	0.68
Некоузский МО	19544500	399	4549990.5	23	0	0	9.67
Некрасовский МО	13636700	443	8383941.34	61	0	0	5.06
Первомайский МО	22269000	173	2831425.31	13	0	0	8.03
Переславль-Залесский МО	31306700	240	6257117	20	0	0	7.29
Пошехонский МО	43831100	79	2087289	5	0	0	9.11
Ростовский МО	20818200	420	2294828.01	11	0	0	4.79
Рыбинский МО	31416900	448	3140383.19	10	0	0	5.56
Тутаевский МО	14513400	321	3172305	22	0	0	9.97
Угличский МО	25683300	241	2598603.91	10	0	0	5.39
Ярославский МО	19235700	1047	20407932.54	106	231940	1	2.45
г. Рыбинск	1014200	153	521425.94	51	0	0	9.87
г. Ярославль	2058000	118	964893.5	47	0	0	2.46
Итого	**0**	**5636**	**69221644.54**	**0**	**1447734**	**2**	**5.2**

Рисунок 5 – Дашборд

Краткое описание вкладок дашборда указано в таблице (Таблица 1).

Таблица 1

№ п.п.	Наименование вкладки	Состав информации	Краткое описание	Переход на другую вкладку
1	Общие показатели	Таблица с основными показателями Дорожная карта на текущий год	Отображение сведений по выполнению проектов в разрезе муниципальных образований. Основная вкладка.	Возможность перехода из таблицы по ссылке на значение «Количество объектов» на вкладку «Выполнение» для просмотра сведений по проектам выбранного МО/ГО
2	Проекты	Таблица с показателями	Отображение сведений по выполнению проектов в разрезе муниципальных образований. Возможность фильтрации по муниципальному образованию и приоритету. Основная вкладка.	Возможность перехода из таблицы по ссылке на значение «Количество объектов» на вкладку «Выполнение» для просмотра сведений по проектам выбранного МО/ГО
2	Ход реализации	Таблица с показателями по	Отображение сведений по реализации проектов в разрезе муниципальных	Возможность перехода из таблицы по ссылке

		контрольным точкам	образований по контрольным точкам. Возможность выбора по муниципальным образованиям, приоритету. Основная вкладка.	на значения на вкладку «Выполнение» для просмотра сведений по проектам выбранного МО/ГО
3	Этапы	Таблица с показателями нахождения проекта на этапе Основные показатели проекта Диаграмма	Отображение сведений по количеству проектов в разрезе муниципальных образований и этапов Возможность фильтрации по параметрам: дата включения в реестр, муниципальные образования, этап проекта. Основная вкладка.	Возможность перехода из таблицы по ссылке на значения на вкладку «Выполнение» для просмотра сведений по проектам выбранного МО/ГО Возможность перехода по нажатию левой кнопки мыши на основные показатели во вкладку «Выполнение»
4	Выполнение	Таблица «Выполнение работ»	Отображение сведений по объектам. Возможность фильтрации по параметрам: Приоритет, Этап, Муниципальное образование, Название, Местность, Поселение, Исполнитель, Ведомство, Форма собственности Может быть использована и как основная, и как детализация для вкладок «Общие показатели», «Проекты», «Ход реализации», «Этапы».	Возможность перехода из таблицы по ссылке на код проекта в карточку объекта на Геопортале
5	Карта	Виджет Геопортала со слоями по борщевику «Очаги распространения борщевика»	Основная вкладка.	Возможность открытия карточек объектов

4.1. Вкладка «Общие показатели»

Вкладка предназначена для отображения сведений по показателям в разрезе муниципальных образований (Рисунок 6).

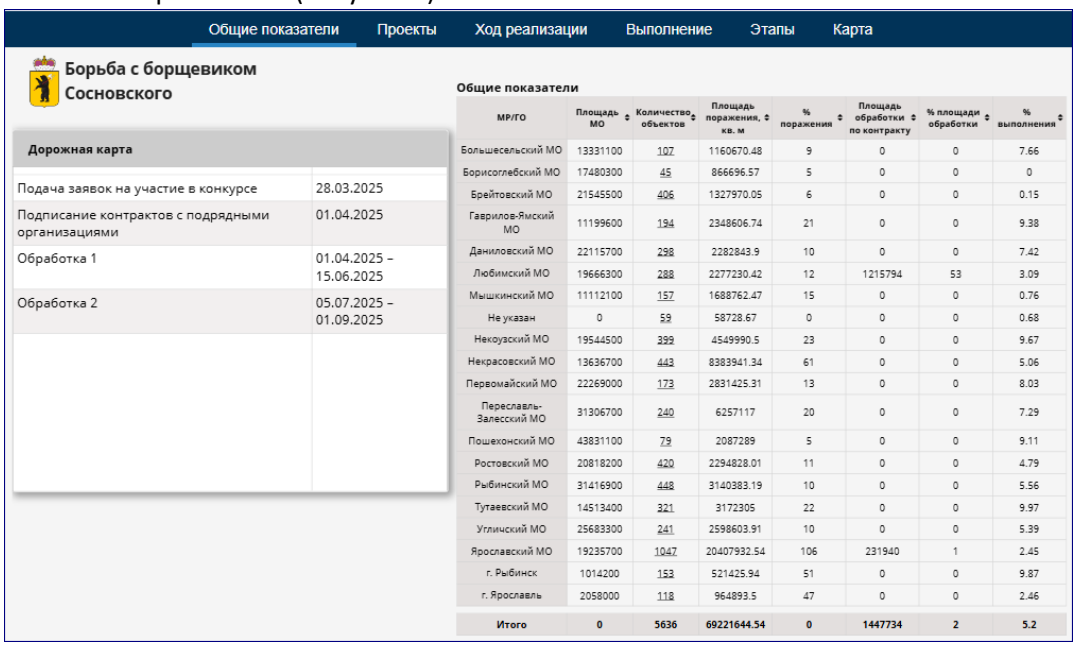

МР/ГО	Площадь МО	Количество объектов	Площадь поражения, кв. м	% поражения	Площадь обработки по контракту	% площади обработки	% выполнения
Большесельский МО	13331100	107	1160670.48	9	0	0	7.66
Борисоглебский МО	17480300	45	866696.57	5	0	0	0
Брейтовский МО	21545500	406	1327970.05	6	0	0	0.15
Гаврилов-Ямский МО	11199600	194	2348606.74	21	0	0	9.38
Даниловский МО	22115700	298	2282843.9	10	0	0	7.42
Любимский МО	19666300	288	2277230.42	12	1215794	53	3.09
Мышкинский МО	11112100	157	1688762.47	15	0	0	0.76
Не указан	0	59	58728.67	0	0	0	0.68
Некоузский МО	19544500	399	4549990.5	23	0	0	9.67
Некрасовский МО	13636700	443	8383941.34	61	0	0	5.06
Первомайский МО	22269000	173	2831425.31	13	0	0	8.03
Переславль-Залесский МО	31306700	240	6257117	20	0	0	7.29
Пошехонский МО	43831100	79	2087289	5	0	0	9.11
Ростовский МО	20818200	420	2294828.01	11	0	0	4.79
Рыбинский МО	31416900	448	3140383.19	10	0	0	5.56
Тутаевский МО	14513400	321	3172305	22	0	0	9.97
Угличский МО	25683300	241	2598603.91	10	0	0	5.39
Ярославский МО	19235700	1047	20407932.54	106	231940	1	2.45
г. Рыбинск	1014200	153	521425.94	51	0	0	9.87
г. Ярославль	2058000	118	964893.5	47	0	0	2.46
Итого	**0**	**5636**	**69221644.54**	**0**	**1447734**	**2**	**5.2**

Рисунок 6 – Вкладка «Общие показатели»

Элементы вкладки:

- Дорожная карта;
- Таблица с основными показателями.

Таблица предназначена для отображения показателей по выполнению проектов. Предусмотрена сортировка по значениям в колонках таблицы. Предусмотрен переход из таблицы по ссылкам на значения «Количество объектов» на вкладку «Выполнение» для просмотра детализированной информации.

4.2. Вкладка «Проекты»

Вкладка предназначена для отображения сведений по выполнению проектов в разрезе муниципальных образований (Рисунок 7).

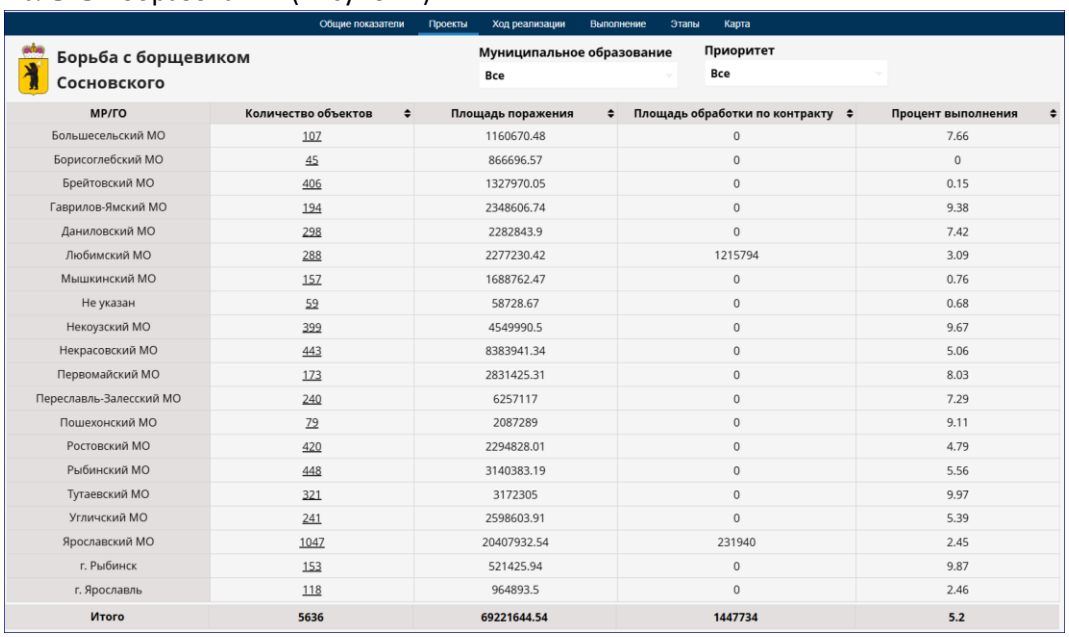

МР/ГО	Количество объектов	Площадь поражения	Площадь обработки по контракту	Процент выполнения
Большесельский МО	107	1160670.48	0	7.66
Борисоглебский МО	45	866696.57	0	0
Брейтовский МО	406	1327970.05	0	0.15
Гаврилов-Ямский МО	194	2348606.74	0	9.38
Даниловский МО	298	2282843.9	0	7.42
Любимский МО	288	2277230.42	1215794	3.09
Мышкинский МО	157	1688762.47	0	0.76
Не указан	59	58728.67	0	0.68
Некоузский МО	399	4549990.5	0	9.67
Некрасовский МО	443	8383941.34	0	5.06
Первомайский МО	173	2831425.31	0	8.03
Переславль-Залесский МО	240	6257117	0	7.29
Пошехонский МО	79	2087289	0	9.11
Ростовский МО	420	2294828.01	0	4.79
Рыбинский МО	448	3140383.19	0	5.56
Тутаевский МО	321	3172305	0	9.97
Угличский МО	241	2598603.91	0	5.39
Ярославский МО	1047	20407932.54	231940	2.45
г. Рыбинск	153	521425.94	0	9.87
г. Ярославль	118	964893.5	0	2.46
Итого	**5636**	**69221644.54**	**1447734**	**5.2**

Рисунок 7 – Вкладка «Проекты»

В верхней части вкладки размещены фильтры «Муниципальное образование», «Приоритет» для управления отображением данных.

Для того, чтобы воспользоваться фильтром, нужно нажать фильтр, выбрать нужное значение (значения – в случае функции множественного выбора на фильтре), нажать кнопку «Применить». После этого данные на вкладке, на которые влияет фильтр, перестроятся в соответствии с выбранными значениями в фильтре.

Таблица предназначена для отображения показателей по выполнению проектов. Предусмотрена сортировка по значениям в колонках таблицы. Предусмотрен переход из таблицы по ссылкам на значения на вкладку «Выполнение» для просмотра детализированной информации.

4.3. Вкладка «Ход реализации»

Вкладка предназначена для отображения сведений по реализации проектов (Рисунок 8) по контрольным точкам «Конкурсные процедуры», «Заключение контракта», «Выполнение работ».

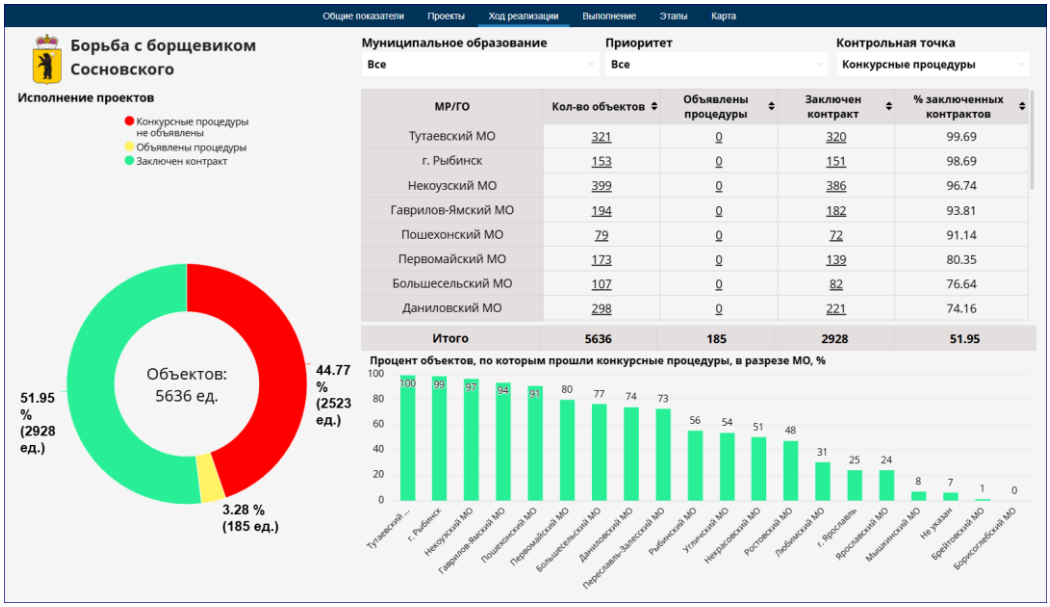

МР/ГО	Кол-во объектов	Объявлены процедуры	Заключен контракт	% заключенных контрактов
Тутаевский МО	321	0	320	99.69
г. Рыбинск	153	0	151	98.69
Некоузский МО	399	0	386	96.74
Гаврилов-Ямский МО	194	0	182	93.81
Пошехонский МО	79	0	72	91.14
Первомайский МО	173	0	139	80.35
Большесельский МО	107	0	82	76.64
Даниловский МО	298	0	221	74.16
Итого	**5636**	**185**	**2928**	**51.95**

Рисунок 8 – Вкладка «Ход реализации». Конкурсные процедуры.

В верхней части вкладки размещены фильтры «Муниципальное образование», «Приоритет», «Контрольная точка» для отображения данных. Работа с фильтрами описана в п. 4.2.

Элементы вкладки:

- Таблица с показателями;
- Круговая диаграмма «Исполнение проектов»;
- Столбиковая диаграмма.

Таблица предназначена для отображения показателей по контрольным точкам. Предусмотрена сортировка по значениям в колонках таблицы. Предусмотрен переход из таблицы по ссылкам на значения на вкладку «Выполнение» для просмотра детализированной информации.

4.4. Вкладка «Выполнение»

Вкладка предназначена для отображения информации по выполнению проектов в разрезе МР/ГО (Рисунок 12).

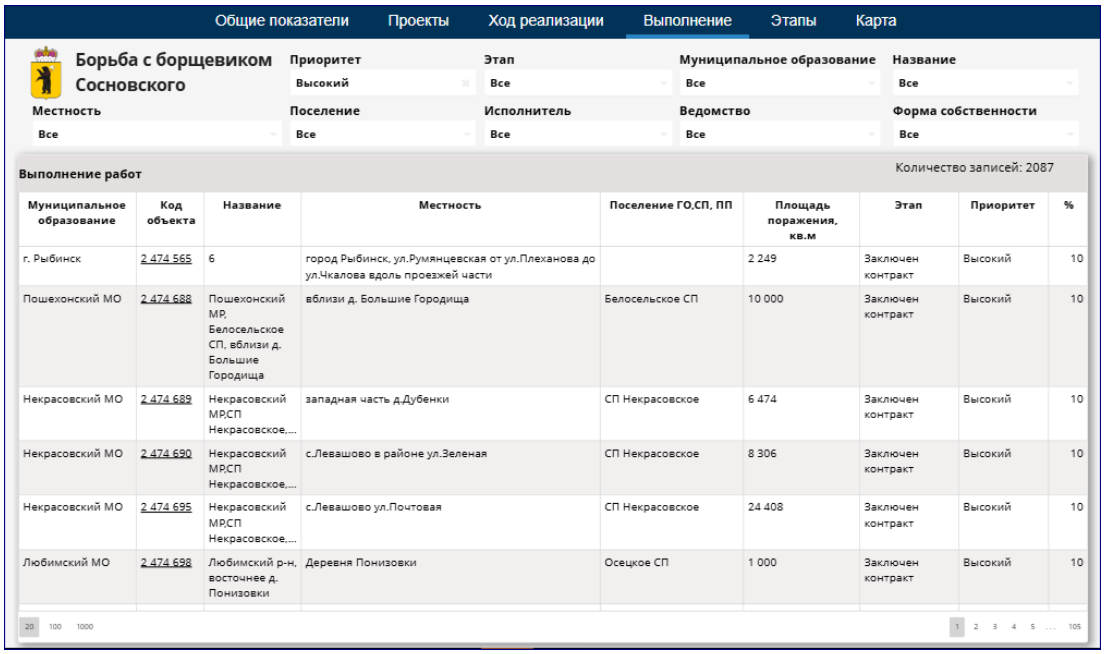

Муниципальное образование	Код объекта	Название	Местность	Поселение ГО,СП, ПП	Площадь поражения, кв.м	Этап	Приоритет	%
г. Рыбинск	2 474 565	6	город Рыбинск, ул.Румянцевская от ул.Плеханова до ул.Чкалова вдоль проезжей части		2 249	Заключен контракт	Высокий	10
Пошехонский МО	2 474 688	Пошехонский МР, Белосельское СП, вблизи д. Большие Городища	вблизи д. Большие Городища	Белосельское СП	10 000	Заключен контракт	Высокий	10
Некрасовский МО	2 474 689	Некрасовский МР,СП Некрасовское,...	западная часть д.Дубенки	СП Некрасовское	6 474	Заключен контракт	Высокий	10
Некрасовский МО	2 474 690	Некрасовский МР,СП Некрасовское,...	с.Левашово в районе ул.Зеленая	СП Некрасовское	8 306	Заключен контракт	Высокий	10
Некрасовский МО	2 474 695	Некрасовский МР,СП Некрасовское,...	с.Левашово ул.Почтовая	СП Некрасовское	24 408	Заключен контракт	Высокий	10
Любимский МО	2 474 698	Любимский р-н, восточнее д. Понизовки	Деревня Понизовки	Осецкое СП	1 000	Заключен контракт	Высокий	10

Рисунок 9 – Вкладка «Выполнение»

В верхней части вкладки размещены фильтры «Приоритет», «Этап», «Муниципальное образование», «Название», «Местность», «Поселение», «Исполнитель», «Ведомство», «Форма собственности», «Код объекта».

Таблица содержит информацию по проектам. Предусмотрена сортировка по значениям в колонках таблицы. Предусмотрен переход по ссылке на «Код проекта» в карточку объекта на Геопортале.

4.5. Вкладка «Этапы»

Вкладка предназначена для отображения сведений по количеству проектов в разрезе этапов и муниципальных образований (Рисунок 10).

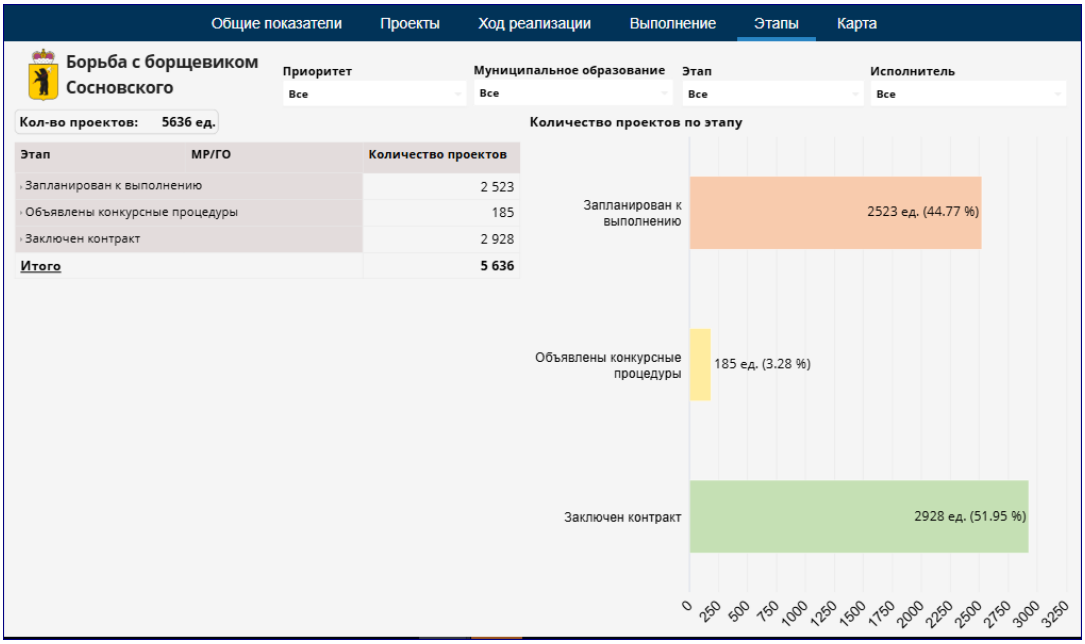

Рисунок 10 – Вкладка «Этапы»

В верхней части вкладки размещены фильтры «Приоритет», «Муниципальное образование», «Этап», «Исполнитель».

Элементы вкладки:

- Таблица;
- Диаграмма «Количество проектов по этапу».

Таблица предназначена для отображения сведений по количеству проектов в разрезе этапов и муниципальных образований.

Для просмотра значений показателей по этапу в разрезе МР/ГО необходимо «раскрыть» этап.

Этап	МР/ГО	Количество проектов
Запланирован к выполнению		356
Объявлены конкурсные процедуры		23
Заключен контракт	Большесельский МО	3
	Гаврилов-Ямский МО	137
	Даниловский МО	212
	Любимский МО	13
	Мышкинский МО	12
	Не указан	1
	Некоузский МО	182
	Некрасовский МО	223
	Первомайский МО	136
	Переславль-Залесский МО	164
	Пошехонский МО	66
	Ростовский МО	154
	Рыбинский МО	187
	Тутаевский МО	4
	Угличский МО	99

Рисунок 11 – Вкладка «Этапы». Просмотр значений показателей по МР/ГО

Для раскрытия таблицы по всем этапам необходимо по правой кнопке мыши вызвать меню, указать «Раскрыть все» (Рисунок 11).

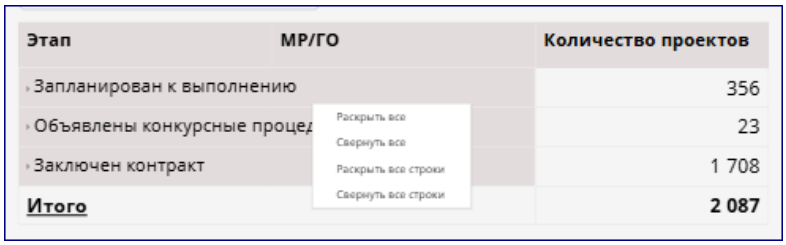

Рисунок 12 – Вкладка «Этапы». Просмотр значений показателей по МР/ГО

Предусмотрен переход из таблицы по ссылке на наименовании МР/ГО на вкладку «Выполнение» для просмотра детализированной информации - сведений по выполнению проектов.

Диаграмма «Этапы» предназначена для отображения процентного соотношения проектов, находящихся на определенном этапе выполнения. При наведении мыши на область этапа отображаются сведения о количестве проектов.

4.6. Вкладка «Карта»

Вкладка предназначена для просмотра объектов на слоях Геопортала «Очаги распространения борщевика (Рисунок 13).

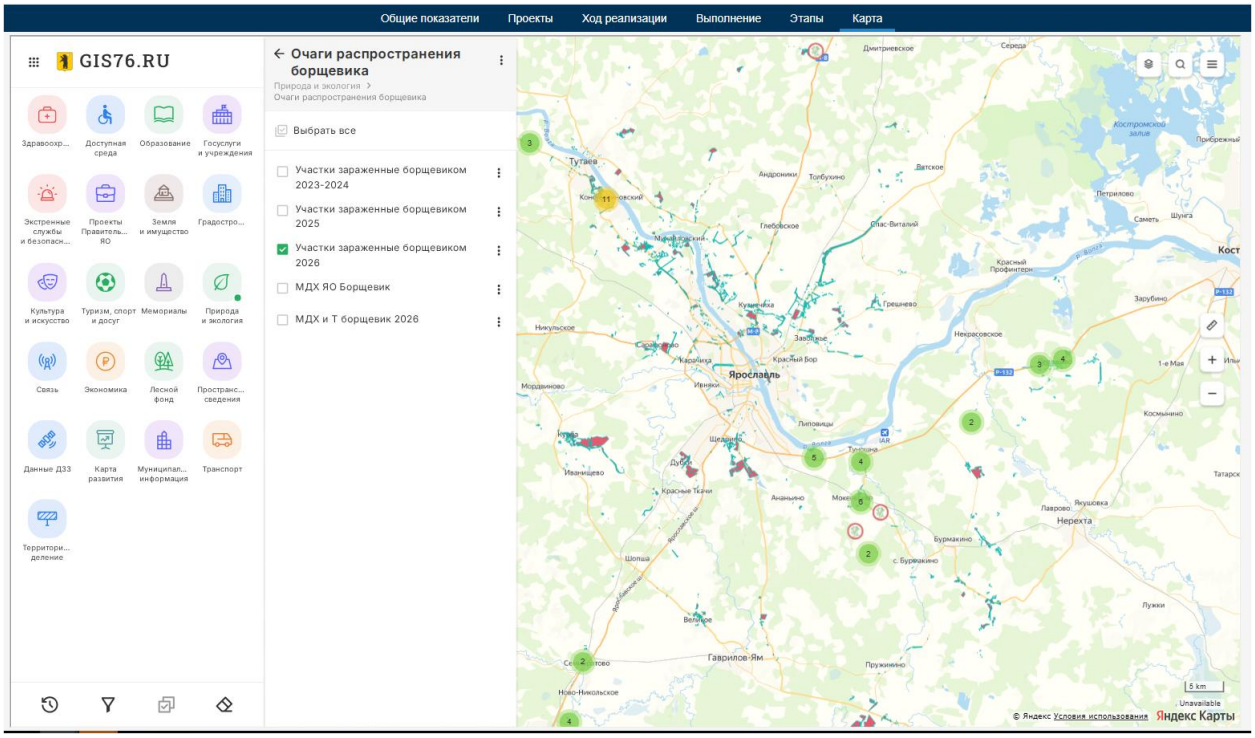

Рисунок 13 – Вкладка «Карта»

Для просмотра карточки объекта нужно кликнуть мышью на объект на карте (Рисунок 14).

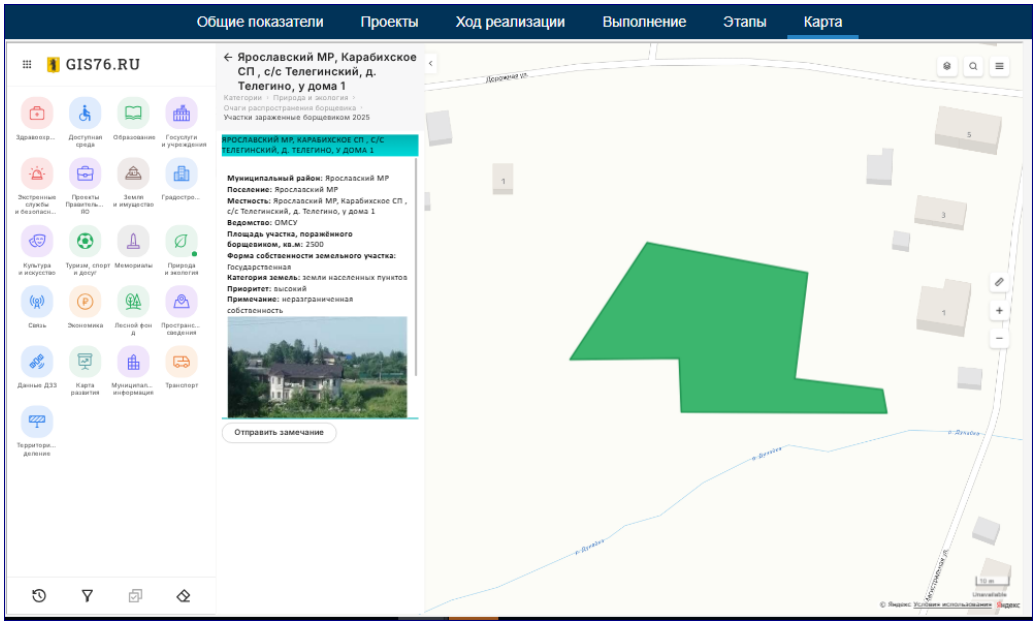

Рисунок 14 – Вкладка «Карта». Просмотр карточки объекта